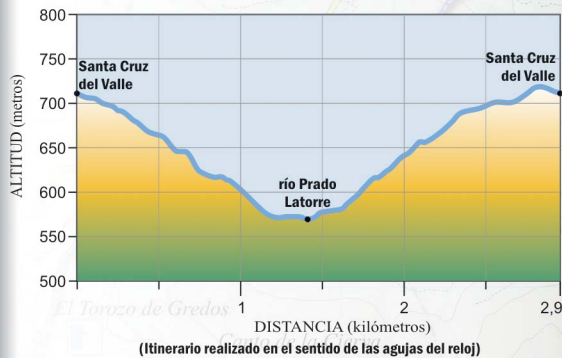


Es un corto pero atractivo recorrido situado al sur de Santa Cruz del Valle. Su especial orientación y ubicación permiten la existencia de numerosas plantas que resultan raras en el resto del Barranco: arce de Montpellier, alcornoque, quejigo, albéndiga (u olivilla). Especies que se entremezclan en un apretado rebollar, cultivos de olivar, madroñal, matorral mediterráneo.

Un paseo por la ribera del río Prado Latorre, entre alisedas y prados completa este bello itinerario.



- ❖ Tipo de recorrido: circular.
- ❖ Dificultad: baja.
- ❖ Punto de inicio: Santa Cruz del Valle.
- ❖ Desnivel: 150 m (de 570 a 720 m).
- ❖ Longitud: 2,9 km.
- ❖ Duración: 1,5 h.
- ❖ Recomendaciones: llevar ropa y calzado adecuados. En verano, evitar las horas centrales del día.
- ❖ Si quieres aprender más visita el arboreto de plantas autóctonas de Santa Cruz, muy cerca del final del recorrido (con una amplia variedad de especies debidamente identificadas).




La Mancomunidad del Barranco de las Cinco Villas no responderá de ninguna consecuencia, daño o perjuicio que pudieran derivarse del uso de esta información. Se permite la reproducción total o parcial de los textos y gráficos, por cualquier medio, sin autorización expresa, citando la fuente.

## MAPA DE SITUACIÓN



En el Barranco de las Cinco Villas dejaron su huella vettones, romanos, visigodos, moros, cristianos... ¿Y tú? Acompáñanos y disfruta en estas sencillas rutas con la riqueza de ambientes que ofrece uno de los rincones más pintorescos de Gredos: desde los bancales de olivos hasta la alta montaña, pasando por la frescura del castañar y el encanto de sus pueblecitos llenos de historia.



# Rutas en EL BARRANCO DE LAS CINCO VILLAS

## SENDA Cerca Calaña

Un paseo botánico

[www.sendascincovillas.eu](http://www.sendascincovillas.eu)



Mancomunidad del Barranco de las Cinco Villas



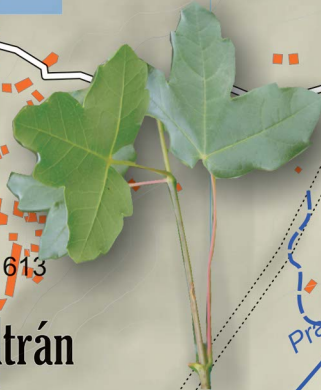
Junta de Castilla y León  
Consejería de Cultura y Turismo



Recorriendo esta sencilla senda podrás conocer la mayoría de las plantas del Barranco. Algunas de ellas tan comunes como el olivo o la vid, y otras más raras, como el arce de Montpellier, el durillo o el alcornoque. Podrás ver también los cuatro árboles bellotereros que crecen en este valle: rebollo, encina, alcornoque y quejigo. Adéntrate para descubrirlos.


**P1** Un árbol con pocos parientes por aquí

El arbolillo de hojas trilobuladas que tienes ante ti es un arce de Montpellier, una especie poco frecuente en el Barranco. Puede vivir aquí gracias a la alta humedad y las suaves temperaturas que caracterizan este rincón.



**P2** Hace muchos, muchos años....

... en el Barranco no habitaba el Hombre. Probablemente por entonces el árbol que tienes al lado, el rebollo, fuera muy abundante. Cuando llegaron los humanos sustituyeron este árbol por cultivos de olivos, castaños, frutales y prados, creando un mosaico de vegetación diferente, en el que el rebollo quedó relegado a pequeños rodales como éste.



**P3** Bienvenido al bosque mediterráneo

Fíjate en cómo ha cambiado la vegetación. Es debido a la orientación norte que has tomado, y a que te has alejado del arroyo. Las plantas que verás a partir de ahora (encina, madroño, quejigo, jara, tomillo) son típicas de lugares con temperaturas suaves en invierno y secas en verano, es decir, con clima mediterráneo.



**P4** El tapa-vinos

¡Por fin! Aquí tienes el cuarto de los árboles bellotereros: el alcornoque. De su gruesa corteza se extrae el corcho, tan importante para taponar las botellas del mejor vino o para hacer aislantes o colmenas.



Prado del Organista

**P5** ¡Refréscate en la calle del río!

Seguro que sientes ya la humedad que proporciona el río. Esta humedad y toda el agua del río son las que permiten que crezcan los árboles que forman un pasillo en la ribera. Tanto necesitan el agua algunos que incluso llegan a meter sus raíces dentro de él, como hace el aliso.



**P6** Buscando rastros

En tu recorrido has visto muchas plantas diferentes. Toda esa diversidad se corresponde con una gran variedad de vida animal, mucho más difícil de observar. Sin embargo, algunas veces podrás ver huellas en el barro, como estas de garduña. También puedes oír a la gran cantidad de pajarillos que habitan por aquí (mirlos, carboneros, pinzones vulgares, petirrojos, verdecillos...)



Santa Cruz del Valle

**LEYENDA**

- Itinerario de la Senda
- carreteras
- pistas de tierra
- caminos cementados
- caminos, veredas
- Parque Regional de Gredos
- Fuente
- Zona de descanso
- Vista panorámica

Escala 1:10.000  
0 100 m

Cartografía de la Mancomunidad del Barranco de las Cinco Villas. MDE de la Junta de Castilla y León

